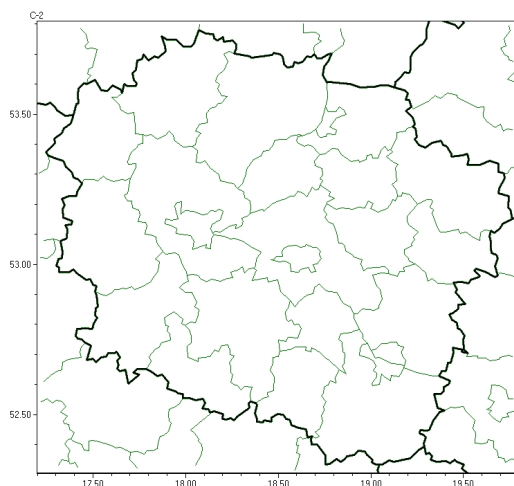


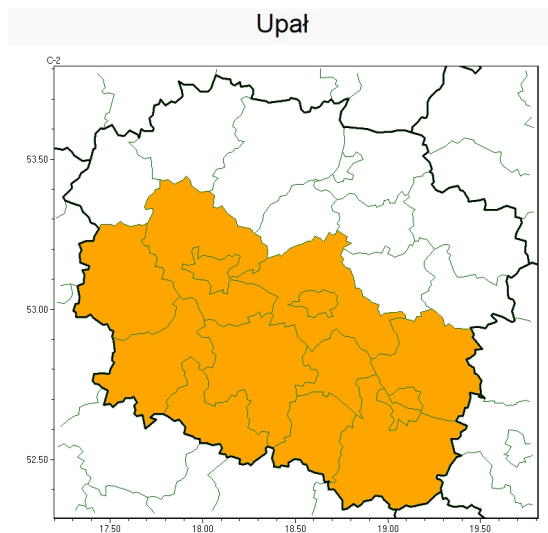


Brak niebezpiecznych zjawisk



**PROGNOZA NIEBEZPIECZNYCH ZJAWISK METEOROLOGICZNYCH  
NA PIERWSZĄDOBE**

<b>Obszar</b>	Województwo kujawsko-pomorskie
<b>Ważność (cz. urz.)</b>	od godz. 07:30 dnia 24.06.2026 (środa) do godz. 07:30 dnia 25.06.2026 (czwartek)
<b>Zjawisko/stopień zagrożenia Kryteria</b>	Nie przewiduje się/-



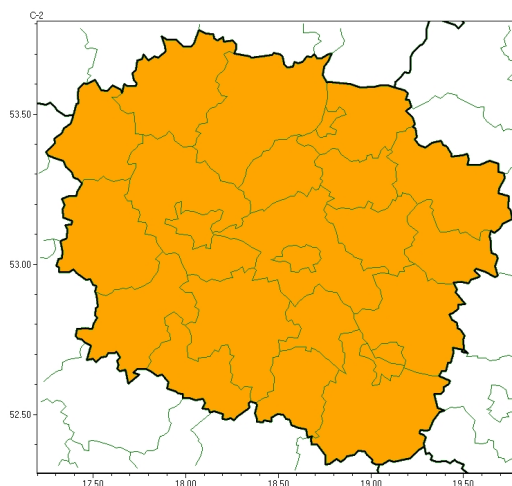
**PROGNOZA NIEBEZPIECZNYCH ZJAWISK METEOROLOGICZNYCH  
NA DRUGĄDOBE**

<b>Obszar</b>	Województwo kujawsko-pomorskie
<b>Ważność (cz. urz.)</b>	od godz. 07:30 dnia 25.06.2026 (czwartek) do godz. 07:30 dnia 26.06.2026 (piątek)
<b>Zjawisko/stopień zagrożenia Kryteria</b>	<b>Upał/2</b> (aleksandrowski, bydgoski, Bydgoszcz, inowrocławski, lipnowski, mogileński, nakielski, radziejowski, Toruń, toruński, Włocławek, włocławski i żniński) Temperatura maksymalna 30-34°C, temperatura minimalna w nocy od 18°C.



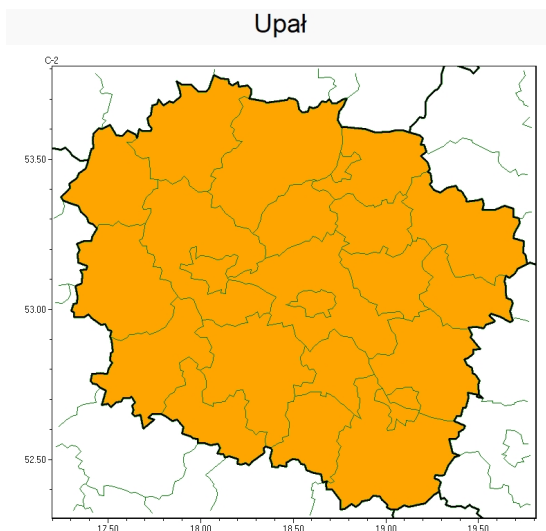
Instytut Meteorologii i Gospodarki Wodnej - Państwowy Instytut Badawczy  
**Centralne Biuro Meteorologicznych Prognoz Morskich w Gdyni**  
81-342 Gdynia ul. Waszyngtona 42  
tel: 58-6288150, osłona morska 58-6288154, fax: 058-6203422  
email: meteo.pomorze@imgw.pl  
www: www.imgw.pl

### Upał



### PROGNOZA NIEBEZPIECZNYCH ZJAWISK METEOROLOGICZNYCH NA TRZECIĄDOBE

<b>Obszar</b>	Województwo kujawsko-pomorskie
<b>Ważność (cz. urz.)</b>	od godz. 07:30 dnia 26.06.2026 (piątek) do godz. 07:30 dnia 27.06.2026 (sobota)
<b>Zjawisko/stopień zagrożenia Kryteria</b>	<b>Upał/2</b> (wszystkie powiaty) Temperatura maksymalna 30-34°C, temperatura minimalna w nocy od 18°C.



**PROGNOZA NIEBEZPIECZNYCH ZJAWISK METEOROLOGICZNYCH  
NA CZWARTĄDOBE**

<b>Obszar</b>	Województwo kujawsko-pomorskie
<b>Ważność (cz. urz.)</b>	od godz. 07:30 dnia 27.06.2026 (sobota) do godz. 07:30 dnia 28.06.2026 (niedziela)
<b>Zjawisko/stopień zagrożenia Kryteria</b>	<b>Upał/2</b> (wszystkie powiaty) Temperatura maksymalna 30-34°C, temperatura minimalna w nocy od 18°C.

<b>Godzina i data wydania</b>	godz. 14:30 dnia 23.06.2026
<b>Uwagi</b>	Prognoza niebezpiecznych zjawisk meteorologicznych jest informacją orientacyjną. Wydawanie depeszy OSTRZEŻENIE unieważnia i anuluje wszystkie informacje dotyczące tego samego okresu i zjawiska zawarte w prognozie. <b>Sprawdź aktualne ostrzeżenia oraz tekstową prognozę synoptyczną.</b>

Opracowanie niniejsze i jego format, jako przedmiot prawa autorskiego podlega ochronie prawnej, zgodnie z przepisami ustawy z dnia 4 lutego 1994r o prawie autorskim i prawach pokrewnych (dz. U. z 2006 r. Nr 90, poz. 631 z późn. zm.).

Wszelkie dalsze udostępnianie, rozpowszechnianie (przedruk, kopiowanie, wiadomość sms) jest dozwolone wyłącznie w formie dosłownej z bezwzględnym wskazaniem źródła informacji tj. IMGW-PIB.